




-  eingeschränktes Gewerbegebiet
-  allgemeines Wohngebiet
-  Ausgleichsfläche
-  Landschaftsbezug
-  Fuß- und Radwegeverbindung



GEMEINDE RAMERBERG
ORTSENTWICKLUNGSKONZEPT
 Siedlungsentwicklung

maßstab: 1:5 000 bearbeitet: SW/hb/rw
 datum: 22.03.2012 ergänzt: 22.05.2012

planungsbüro steinert
 landschafts + ortsplanung
 D-83236 Übersee greifmühlstr. 26 T +49-086426198
 info@buero-steinert.de

